

MEETRAPPOR

Object&co

Conform de branchebrede NVM cs meetinstructies op basis van de NEN 2580:2007 NL, 'Oppervlakten en inhoud van gebouwen - Termen, definities en bepalingen-methoden', inclusief het correctieblad NEN 2580:2007/C1:2008.



Object type Kantoorpand/Magazijn/Woning
Adres **Peppelenbos 5D**
Postcode/Plaats **6662 WB Elst**

Datum Meetopname 24 oktober 2016
Datum Meetrapport 25 oktober 2016
MeetrapportO&C O&C-2016-20907/34
Meetcertificaat Type A Op locatie ingemeten
Status Definitief

Opdrachtgever Witjes Makelaars
Adres Dorpsstraat 3
Postcode/Plaats 6661 EE Elst

Informatie bij het rapport

Object&co heeft een NEN 2580 meetrapport samengesteld, waarin de gebruiks-oppervlaktes gesplitst per woonlaag en/of bijzondere ruimten zijn aangegeven.

Het meetrapport is opgesteld conform de richtlijnen NEN 2580:2007 NL, 'Oppervlakten en inhouden van gebouwen – Termen, definities en bepalingen-methoden', inclusief het correctieblad NEN 2580:2007/C1:2008.

Verantwoording Meetrapport NEN 2580

- De meting heeft plaatsgevonden op **24 oktober 2016**, waarbij de maatvoering van alle ruimten is nagemeten en genoteerd alsmede gecontroleerd op gebruiksfunctie;
- Indien de woningscheidende muur wordt gedeeld met een naastgelegen binnenruimte, dan is voor de maatvoering het hart van de muur aangehouden;

Object&co heeft de navolgende vloeroppervlakten en inhoud vastgesteld:

Bruto vloeroppervlakte - BVO - Kantoor/Magazijn/Woning	117,10 m²
Bruto vloeroppervlakte - BVO - Geheel Perceel	117,10 m ²
Verhuurbare vloeroppervlakte(n) - VVO	108,29 m²
Netto vloeroppervlakte(n) - NVO	102,71 m ²
Netto inhoud - Kantoor/Magazijn/Woning	267,10 m ³
Netto inhoud - Geheel Perceel	267,10 m ³
Bruto inhoud - Kantoor/Magazijn/Woning	339,60 m ³
Bruto inhoud - Geheel Perceel	339,60 m ³

Rapport opgemaakt door M. van Essen, naar beste kennis en wetenschap, geheel te goeder trouw.

Hilversum, 25 oktober 2016



Ing. M. van Essen
Object&co

Gehanteerde begrippen en meettechnisch kader

Bij het bepalen van de vloeroppervlakte en inhoud is uitgegaan van de NEN 2580:2007 NL, inzake 'Oppervlakten en inhouden van gebouwen – Termen, definities en bepalingsmethoden', inclusief het correctieblad C1:2008 en voor zover relevant conform de NTA 2581 'Opstellen van meetrapporten volgens NEN 2580'.

Een meetcertificaat voorkomt onduidelijkheid en discussie en zorgt er voor dat de juiste vierkante meters worden gehanteerd. Een meetcertificaat wordt in de meeste gevallen toegepast, wanneer er een huurprijs moet worden vastgesteld van een object.

Ook voor de bepaling van een aankoop- of verkoopsom brengt een meetcertificaat duidelijkheid. Een meetcertificaat is tevens een welkom instrument bij het omslag van bijvoorbeeld *servicekosten, interne kostenverrekeningen* of de inrichting van uw *facility management*.

Met behulp van een NEN 2580 meetcertificaat, kan de toedeling van de (algemene) vierkante meters naar *gebruiksfunctie* en naar verschillende gebruikers c.q. huurders worden verduidelijkt.

De belangrijkste eenheden waarin de oppervlakte wordt weergegeven zijn:

- BVO – Bruto Vloer Oppervlakte;
- NVO – Netto Vloer Oppervlakte;
- VVO – Verhuurbaar Vloer Oppervlakte;
- GO – Gebruiks Oppervlakte.

In vrijwel de meeste gevallen wordt een meetrapport opgesteld ten behoeve van de bepaling van het verhuurbare vloeroppervlakte, het VVO.

Een meetrapport is een gewaarmerkte rapportage van een meting van de oppervlakten van ruimten of groep van ruimten van een gebouw of groep van gebouwen bestaande uit een of meerdere meetcertificaten met bijbehorende meetstaten en (vlakken)tekeningen, aangevuld met een toelichting op het type meetcertificaat dat wordt verstrekt en een opgave van de uitgangspunten, voorbehouden en aannames.

Meetcertificaten worden onderverdeeld in drie typen:

- **Meetcertificaat A**
- **Meetcertificaat B**
- **Meetcertificaat C**

Met deze drie verschillende typen meetcertificaten wordt, bij verschillende uitgangspunten, het onderscheid duidelijk met betrekking tot de betrouwbaarheid van een meting.

Meetcertificaat A:

- uitgangspunt gebouw ter plaatse gecontroleerd of ingemeten
- meting vanaf alle soorten plattegrondtekeningen
- controle ter plaatse ruimten gecontroleerd op functie, maten gecontroleerd of ingemeten
- nauwkeurigheid hoog ten opzichte van de tekening(en) waarvan is gemeten en hoog ten opzichte van de werkelijke situatie

Meetcertificaat B:


- uitgangspunt gebouw niet ter plaatse gecontroleerd, in aanbouw, verbouw, uitvoeringsgereed
- meting vanaf bestek-, uitvoerings-, werk- en/of revisietekeningen
- controle ter plaatse n.v.t. of ruimten gecontroleerd op functie
- nauwkeurigheid hoog ten opzichte van de tekening(en) waarvan is gemeten, maar onbekend ten opzichte van de werkelijke situatie. Gelet op de fase waarin de tekening(en) zijn gemaakt, kan worden aangenomen dat er slechts een geringe afwijking te verwachten is ten opzichte van de werkelijkheid. Dit kan echter niet met zekerheid worden vastgesteld. Tevens kunnen functies van ruimten zijn gewijzigd, wat de VVO kan beïnvloeden

Meetcertificaat C:

- uitgangspunt gebouw in ontwerpfase
- meting vanaf voorlopige of definitieve ontwerptekeningen
- controle ter plaatse n.v.t.
- nauwkeurigheid hoogten opzichte van de tekening(en) waarvan is gemeten, maar hypothetisch ten opzichte van de werkelijke situatie. Gelet op de fase waarin de tekening(en) zijn gemaakt, is het mogelijk dat tijdens het verdere ontwerpproces, de bouwvoorbereiding en/of de realisatie van het gebouw nog wijzigingen worden doorgevoerd.

Beknopte uitleg NEN 2580

De verhuurbare vloeroppervlakte is bepaald aan de hand van de NEN 2580. Per bouwlaag is de verhuurbare vloeroppervlakte berekend. Ter verduidelijking van de meetstaat volgt hieronder een beknopte toelichting van de verschillende soorten vloeroppervlakten, zoals de NEN 2580 die kent. Hierbij is gebruikt gemaakt van het onderstaande schema waarin de relatie tussen de diverse vloeroppervlakten wordt aangegeven.



De verhuurbare oppervlakte en de nuttige oppervlakte omvatten verschillende (in tint aangegeven) oppervlakte elementen.

Brutovloeroppervlakte (BVO)

De brutovloeroppervlakte van een ruimte of van een groep van ruimten is de oppervlakte, gemeten op vloerniveau langs de buitenomtrek van de opgaande scheidingsconstructies, die de desbetreffende ruimte of groep van ruimten omhullen.

Hierbij gelden de volgende aanvullingen:

- Als een binnenruimte aan een andere binnenruimte (van een ander gebouw of een andere huurder) grenst wordt gemeten tot het hart van de scheidingsconstructie;
- Indien een gebouwgebonden buitenruimte aan een binnenruimte grenst, moet het grondvlak van de scheidingsconstructie volledig worden toegerekend aan de brutovloeroppervlakte van de binnenruimte.

Niet tot de brutovloeroppervlakte horen:

- schalmgat of vide waarvan de oppervlakte groter is dan 4,0 m²;
- gebouwgebonden buitenruimten zoals loggia's, balkons, niet gesloten galerijen, dakterrassen enz.;
- open brand- of vluchttrappen aan de buitenzijde van het gebouw.

Bij de bepaling van de grenslijn moet een incidentele nis of uitsparing en een incidenteel uitspringend bouwdeel worden genegeerd, indien het grondvlak daarvan kleiner is dan 0,5 m².

Nettovloeroppervlakte (NVO)

De nettovloeroppervlakte van een ruimte of van een groep ruimten is de oppervlakte, gemeten op vloerniveau, tussen de begrenzen opgaande scheidingsconstructies van de afzonderlijke ruimten.

Zoals in het schema staat aangegeven is de nettovloeroppervlakte gelijk aan de brutovloeroppervlakte minus de tarra-oppervlakte (dit wordt nader toegelicht). Niet tot de nettovloeroppervlakte horen daarom:

- statische bouwdelen;
- niet statische bouwdelen, zoals separatiewanden;
- scheidingsconstructies tussen gebouwfuncties;
- oppervlakte van delen van vloeren waarboven de netto hoogte kleiner is dan 1,5 m (bijvoorbeeld onder trappen en in ruimten met een schuin dak);
- vrijstaande kolom of een vrijstaande dragende wandschijf waarvan de oppervlakte groter is dan 0,5 m²;
- oppervlakte van een niet-toegankelijke leidingschacht waarvan de grondoppervlakte groter is dan 0,5 m²;
- schalmgat of vide waarvan de oppervlakte groter is dan 4,0 m².

Bij de bepaling van de grenslijn moet een incidentele nis of uitsparing en een incidenteel uitspringend bouwdeel worden genegeerd, indien het grondvlak daarvan kleiner is dan 0,5 m².

Tarra-oppervlakte (TARRA)

De tarra-oppervlakte van een ruimte, van een groep van ruimten of van een gebouw is gelijk aan het verschil van de brutovloeroppervlakte en de nettovloeroppervlakte van respectievelijk de desbetreffende ruimte, groep van ruimten of het gebouw.

De tarra-oppervlakte kan worden onderscheiden in:

- de vloeroppervlakten van statische bouwdelen zoals de hoofdconstructie, buitenwanden, wanden tussen brandcompartimenten en primaire leidingschachten die niet toegankelijk zijn;
- de vloeroppervlakten van niet-statische bouwdelen, zoals systeemwanden en andere lichte scheidingswanden, en secundaire niet-toegankelijke leidingschachten;
- oppervlakten van delen van vloeren waarboven de netto hoogte kleiner is dan 1,5 m;
- De tarra oppervlakte bevat bovendien de oppervlakte, die wordt ingenomen door:
 - incidentele nissen en uitsparingen kleiner dan 0,5 m² ;
 - uitspringende of vrijstaande bouwdelen groter dan 0,5 m².

Verhuurbare oppervlakte (VVO)

De verhuurbare oppervlakte van een ruimte of een groep van ruimten is de oppervlakte, gemeten op vloerniveau, tussen de opgaande scheidingsconstructies, die de desbetreffende ruimte of groep van binnenruimten omhullen vermeerderd met de glaslijncorrectie.

Bij de bepaling van de verhuurbare oppervlakte wordt niet meegerekend:

- een ruimte die dient voor het onderbrengen of bedienen van gebouwinstallaties;
- een trappenhuis;
- voorzieningen voor verticaal verkeer, trapgaten, liftschachten of vide, indien de oppervlakte daarvan groter is dan 4,0 m²;
- een ruimte die dient voor het parkeren van motorvoertuigen;
- de oppervlakte van delen van vloeren waarboven de netto hoogte kleiner is dan 1,5 m;
- een vrijstaande bouwconstructie en een leidingschacht indien de horizontale doorsnede daarvan groter is dan 0,5 m²;
- een dragende binnenwand.

Bij de bepaling van de grenslijn moet een incidentele nis of uitsparing en een incidenteel uitspringend bouwdeel worden genegeerd, indien het grondvlak daarvan kleiner is dan 0,5 m².

Waar verhuurbare ruimten aan elkaar grenzen, wordt gemeten tot het hart van de niet statische delen van de betreffende scheidingsconstructie.

Installatie-oppervlakte (IO)

De installatie oppervlakte is de nettovloeroppervlakte van de ruimten voor alle gebouwinstallaties.

Volgens de NEN 2580 worden tot de gebouwinstallaties gerekend:

- verwarmingsinstallatie;
- rookgasafvoer en binnenriolering;
- installatie voor koud- en warmwatervoorziening;
- installatie voor gas- en perslucht;
- installatie voor ruimtekoeling;
- installatie voor ventilatie en luchtbehandeling;
- elektrische centrale voor energievoorziening;
- kracht- en lichtinstallatie;
- communicatie-installatie;
- transportinstallatie;
- beveiligingsinstallatie;
- gangen en dergelijke welke uitsluitend dienen om de installatieruimten te bereiken;
- alle toegankelijke leidingschachten. Installaties die gericht zijn op de productie van het bedrijf vallen dus niet onder de gebouwinstallaties.

Verticaal-verkeersoppervlakte (VV)

De verticale verkeersoppervlakte is de nettovloeroppervlakte die wordt ingenomen door alle tot een gebouw behorende binnenruimten en voorzieningen voor verticaal verkeer.

Onder een ruimte of voorziening voor verticaal verkeer wordt verstaan: *“Een ruimte respectievelijk een voorziening binnen een ruimte die dient voor de verkeersafwikkeling tussen de bouwlagen van een gebouw, te weten:*

- Trappenhuizen;
- Liftschachten;
- Roltrappen;
- Hellingbanen;
- Hefplateaus;

Deze oppervlakten worden tot de verticale verkeersoppervlakten gerekend als minimaal één bouwlaag wordt overbrugd, dat wil zeggen dat het hoogteverschil minimaal 1,5 m dient te zijn. “

Trappen en dergelijke welke in open verbinding staan met andere gebruiksruimten worden gemeten vanaf de onderste tot en met de bovenste traprede.

Bij ruimten die primair gericht zijn op de verkeersafwikkeling in de verticale richting, wordt de gehele ruimte, inclusief de omhullende wanden, uitgezonderd van de verhuurbare vloeroppervlakte. Dit is bijvoorbeeld het geval bij trappenhuizen, inclusief toegangssluisen en liftschachten.

Oppervlakte parkeerruimte

Onder de oppervlakte van parkeerruimte wordt verstaan:

- Ruimten voor het parkeren van motorvoertuigen. Deze ruimten worden niet gerekend tot de verhuurbare oppervlakte van een gebouw omdat parkeerruimte veelal per parkeerplaats wordt verhuurd of verkocht.

Glaslijncorrectie

Ter plaatse van raamopeningen in de opgaande scheidingsconstructies aan de buitengevels wordt gemeten tot aan de binnenzijde van het glas op 1,5 m boven de vloer en ter breedte van deze raamopeningen. Dit wordt ook wel de glaslijncorrectie genoemd, die voortkomt uit de gangbare verhuurpraktijk 'meten tot het glas'.

Perceel (kadastrale grenzen)

Indien er in dit rapport een oppervlakte van bijvoorbeeld een tuin wordt genoemd, is deze oppervlakte uitsluitend indicatief bedoeld.

Voor het exact vaststellen van de oppervlakte van het perceel dient u het officiële kadaster of een gecertificeerde landmeter te raadplegen.

Buitenruimten

De NEN 2580 kent diverse definities voor buitenruimten. Vanuit een praktisch oogpunt is in dit meetrapport de oppervlakte van buitenruimten zoals balkons en patio's vastgesteld op basis van de netto oppervlakte.

Een ruimte(n) is gebouwgebonden buitenruimte(n) indien deze ruimte(n) **niet of slechts gedeeltelijk is omsloten** door vaste wanden en daardoor geen vaste buitenomgrenzing heeft. Denk hierbij aan een balkon of dakterras. In geval van een appartement gelegen op de begane grond dient een terras, wanneer en voorzover dit terras rust op een drager die geïntegreerd is in de bouwconstructie van de woning, ook als gebouwgebonden buitenruimte(n) te worden beschouwd. Dit is een uitzondering op de algemene regel en NEN2580.

Voor het bepalen van de gebruiksoppervlakte van gebouwgebonden buitenruimte wordt onderscheid gemaakt tussen overdekte ruimte en niet overdekte ruimte:

- Bij overdekte gebouwgebonden buitenruimte wordt de oppervlakte gemeten tot de verticale projectie van de overkapping;
- Bij niet overdekte gebouwgebonden buitenruimte wordt het oppervlak gemeten tot de opgaande scheidingsconstructie, bijvoorbeeld een hek, dak-opstand of rand van de vloerconstructie.

Een ruimte(n) is externe bergruimte(n) indien er **geen gedeelde muur** is met het hoofdgebouw en de ruimte(n) **alleen bereikbaar is via de open lucht**. Verder geldt dat externe bergruimte(n) nooit een woonfunctie kan hebben.



Datum Meetopname 24 oktober 2016
 Datum Meetrapport 25 oktober 2016
 Meetrapportnr O&C O&C-2016-20907/34
 Meetcertificaat Type A Op locatie gecontroleerd en ingemeten

Meetbedrijf Object&co
 Opsteller M. van Essen
 Status Definitief

Object type Kantoor-/Bedrijfsruimte
 Adres **Peppelenbos 5D**
 Postcode/Plaats **6662 WB Elst**

Verklaring Meetcertificaat A
 Maatvoering en ruimtegebruik op locatie gecontroleerd en ingemeten.






Opdrachtgever Witjes Makelaars
 Adres **Dorpsstraat 3**
 Postcode/Plaats **6661 EE Elst**

Object&co stelt meetrapporten op conform de door de NEN uitgegeven NTA 2581:2011: Opstellen van meetrapportenvolgens NEN 2580:2007 incl. correctieblad C1:2008



PRE BVO AFTREK	BVO				TO OPPERVLAKE(N)				VVO GEBRUIKSOPPERVLAKTEN CONFORM NEN 2580:2007							INHOUD		
	Vides & Schalmgaten > 4 m ²	Bruto vloeroppervlakte (excl. Vides etc. > 4 m2)	Verhuurbare oppervlakte	Netto vloeroppervlakte (excl. Vides etc. > 4 m2)	Tarra oppervlakte	Bouwkundige TO constructie elementen	Ruimte met beperkte stahoogte < 1,50 m	Separatie wanden	Glaslijn correctie	Gebruiks oppervlakte Kantoor- en Werkrimte(n)	Gebruiks oppervlakte Facilitaire ruimte(n)	Gebruiks oppervlakte Installatie ruimte(n)	Gebruiks oppervlakte Horizontaal verkeer	Gebruiks oppervlakte Verticaal verkeer	Externe en Gebouwegebonden Buitenruimte(n)	Gebruiks oppervlakte Parkeren	Netto inhoud M ³	Bruto inhoud M ³
		3+4+A+B+D	A+B+C+D+E	I+2+3+4	1	2	3	4	A	B	C	D	E	F	G			
Object opgesplitst per bouwlaag																		
Kantoor	0,00	117,10	108,29	102,71	14,39	9,60	0,00	1,39	3,40	87,60	6,80	0,60	9,10	0,00	0,00	0,00	267,10	339,60
Derde Verdieping	-	117,10	108,29	102,71	14,39	9,60	-	1,39	3,40	87,60	6,80	0,60	9,10	-	-	-	267,10	339,60
Totalen	0,00	117,10	108,29	102,71	14,39	9,60	0,00	1,39	3,40	87,60	6,80	0,60	9,10	0,00	0,00	0,00	267,10	339,60
Procentueel tov BVO		100,00%	92,47%	87,71%	12,29%	8,20%	0,00%	1,18%	2,90%	74,81%	5,81%	0,51%	7,77%	0,00%	0,00%	0,00%		
Totalen Kantoor/Bedrijf		117,10	Netto BVO en Inhoud zonder Externe Buitenruimten en Gebouwegebonden Buitenruimte oppervlakten														267,10	339,60



									
Vides & Schalmgaten > 4 m ²	Bruto vloeroppervlakte	Ruimte met beperkte stahoogte < 1,50 m	Gebruiks oppervlakte Kantoor- en werkruimte	Gebruiks oppervlakte Facilitaire ruimte(n)	Externe en gebouwde bonden buitenruimte	Gebruiks oppervlakte Horizontaal verkeer	Gebruiks oppervlakte Verticaal verkeer	Gebruiks oppervlakte Installatie ruimte(n)	Gebruiks oppervlakte Parking

Peppelenbos 5D - Elst
Derde Verdieping



De plattegronden zijn geproduceerd voor promotionele doeleinden en ter indicatie.
Aan de plattegronden kunnen geen rechten worden ontleend.
© www.objectenco.nl

